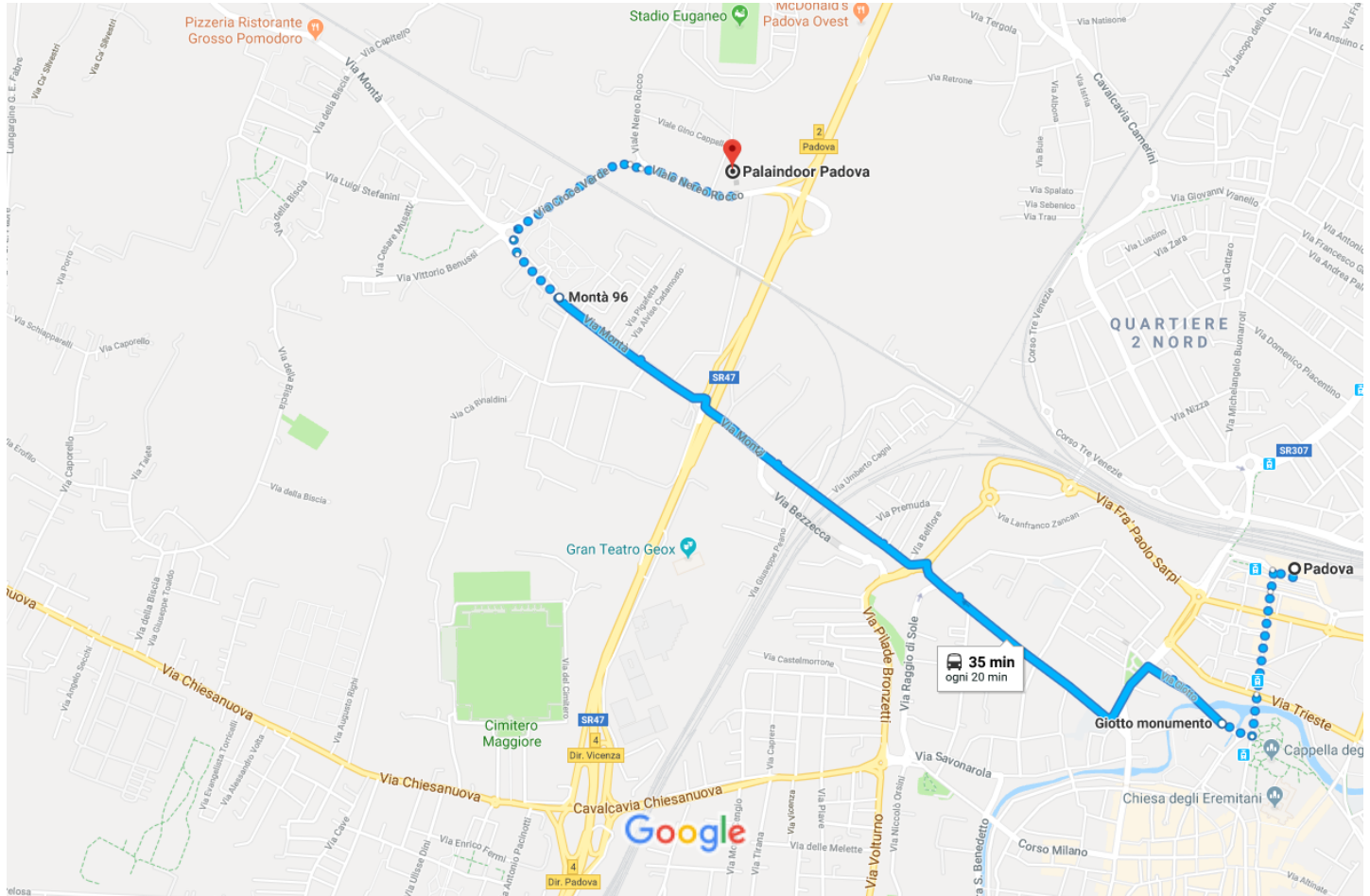




da Padova, Piazzale Stazione, 35131 Padova PD a palaindoor viale nero rocco

12:25 - 13:00 (35 min)



Dati cartografici ©2018 Google 200 m

12:25 ○ Padova

Piazzale Stazione, 35131 Padova PD

A piedi

Circa 10 min , 700 m

Fai attenzione: può includere errori o tratti non adatti ai pedoni

↑ Procedi in direzione ovest su Piazzale Stazione

67 m

↶ Svolta a sinistra per rimanere su Piazzale Stazione

67 m

↑ Continua su Corso del Popolo

350 m

↑ Continua su Corso Giuseppe Garibaldi

130 m

↷ Svolta a destra e prendi Via Giotto

La tua destinazione è sulla sinistra

100 m


12:35 ○ Giotto monumento


U11 per Capolinea Taggì cimitero


12 min (9 fermate)

Servizio gestito da Busitalia Veneto

Informazioni sui biglietti

12:47  Montà 96


 A piedi
Circa 13 min , 1,0 km

 Fai attenzione: può includere errori o tratti non adatti ai pedoni

 Procedi in direzione nordovest su Via Montà 190 m


 Svoltala leggermente a destra per rimanere su Via Montà 51 m

 Alla rotonda prendi la 1^a uscita e prendi Via Croce Verde 450 m

 Svoltala leggermente a destra per rimanere su Via Croce Verde 36 m

 Svoltala leggermente a destra e prendi Viale Nereo Rocco 300 m

 [La tua destinazione è sulla sinistra](#)

13:00  **Palaindoor Padova**
Viale Nereo Rocco, 35136 Padova PD

Biglietti e informazioni

Busitalia Veneto - 049 824 1111

Queste indicazioni stradali servono solo per pianificare il viaggio. Le condizioni stradali e di esercizio potrebbero differire dai risultati delle mappe a causa di lavori in corso, traffico, meteo o altri eventi. Pianifica il tuo percorso considerando questi fattori. Rispetta la segnaletica stradale.